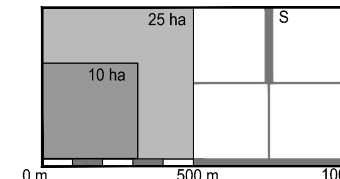


# PETLOVAC

### 3.B PODRUČJA PRIMJENE POSEBNIH MJERA UREĐENJA I ZAŠTITE

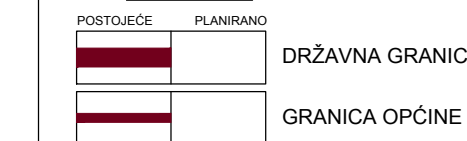


Mjerilo: 1 : 25 000

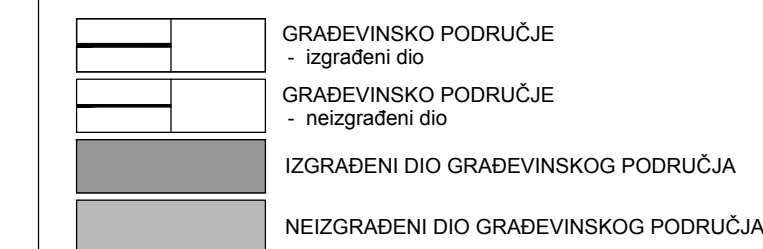
Broj ugovora: 51/2021

## 0. GRANICE

### 0.1. TERITORIJALNE I STATISTIČKE GRANICE



### 0.1. OSTALE GRANICE



## 1. UREĐENJE ZEMLJIŠTA



## 2. SANACIJA



### 3. PODRUČJA I DIJELOVI PRIMJ PLANSKIH MJERA ZAŠTITE



Županije: Općina:		<b>OSJEČKO-BARANJSKA ŽUPANIJA OPĆINA PETLOVAC</b>	
Naziv prostornog plana:		<b>III. IZMJENE I DOPUNE PROSTORNOG PLANA UREĐENJA OPĆINE PETLOVAC (Prijedlog)</b>	
Naziv kartografskog prikaza: <b>PODRUČJA PRIMJENE POSEBNIH MJERA UREĐENJA I ZAŠTITE</b>			
Broj kartografskog prikaza:	<b>3.B</b>	Mjerilo kartografskog prikaza:	<b>1 : 25 000</b>
Oduka o izradi planski: "Službeni glasnik" Općine Petlovac broj 3/2022	Oduka predstavničkog tijela o donošenju plana :		
Javna rasprava (datum objave):	Javni uvid održan od do		
Pečat tijela odgovornog za provođenje javne rasprave:	Odgovorna osoba za provođenje javne rasprave:		
<p>Mišljenje o usklađenosti s prostornim planom županije prema članku 107. Zakona o prostornom uređenju (" Narodne novine": br. 153/2013, 65/2017, 114/18 i 39/19 ) : JAVNA USTANOVA ZAVOD ZA PROSTORNO UREĐENJE OSJEČKO-BARANJSKE ŽUPANIJE</p> <p>broj mišljenja klasa: Datum:</p>			
Pravna osoba/tijelo koje je izradilo plan:  <b>ZAVOD ZA PROSTORNO PLANIRANJE, d.d. OSJEK</b>	Pečat pravne osobe koja je izradila plan:	Odgovorna osoba:   <b>KRUNOSLAV LIPIC, dipl.ing.arh.</b>	
Odgovorni voditelj:   <b>SANDRA HORVAT dipl.ing.arh.</b>			
Stručni tim u izradi plana: 1. SANDRA HORVAT dipl.ing.arh, 2. VLADO SUDAR dipl.ing.grad, 3. STjepan STAKOR dipl.ing.kult.histn, 4. IVICA BUGARIĆ, dipl.ing.arh, 5. TOMISLAV FIALA, grad.teh.nis,		6. 7. 8. 9.	
Pečat predstavničkog tijela:		Predsjednik predstavničkog tijela:	
Istovjetnost ovog prostornog plana s izvornikom ovjerava:		Pečat nadležnog tijela:	